


Протокол образец 16 (чл.7, ал.3, т.16 от Наредба № 3/2003г. - за съставяне на актове и протоколи по време на строителството за строеж: "Разширение на газопреносната инфраструктура на "Булгартрансгаз" ЕАД, паралелно на северния (магистрален) газопровод до българо-сръбската граница", Първи етап "Компресорна станция Расово", с местонахождение: поземлени имоти с идентификатори по КККР 62222.580.55 (ПИ № 580055), 62222.580.57 (ПИ № 580057), 62222.580.59 (ПИ № 580059), 62222.580.61 (ПИ № 580061), 62222.580.14 (ПИ № 580014), 62222.580.15 (ПИ № 580015), 62222.580.16 (ПИ № 580016), 62222.580.17 (ПИ № 580017), 62222.580.18 (ПИ № 580018), 62222.580.19 (ПИ № 580019), 62222.580.20 (ПИ № 580020), 62222.580.39 (ПИ № 580039), 62222.580.40 (ПИ № 580040), 62222.580.49 (ПИ № 580049), 62222.580.51 (ПИ № 580051), 62222.580.53 (ПИ № 580053) и част от поземлен имот с идентификатор по КККР 62222.580.22 (ПИ № 580022), село Расово, Община Медковец, Област Монтана и Подобект: "Ново въздушно ел. захранване ВЛ 20 kV - Основно от далекопровод ВЛ 20 kV "Запад" и Резервно от далекопровод ВЛ 20 kV "Поп Андрей", с местонахождение: територията на землището на с. Расово, община Медковец и землищата на с. Якимово и с. Комошица, община Якимово, област Монтана"

Страница 239 от 239

Този протокол беше съставен и се прочете на заседанието на ДПК на строеж "Разширение на газопреносната инфраструктура на "Булгартрансгаз" ЕАД, паралелно на северния (магистрален) газопровод до българо-сръбската граница", Първи етап "Компресорна станция Расово", с местонахождение: поземлени имоти с идентификатори по КККР 62222.580.55 (ПИ № 580055), 62222.580.57 (ПИ № 580057), 62222.580.59 (ПИ № 580059), 62222.580.61 (ПИ № 580061), 62222.580.14 (ПИ № 580014), 62222.580.15 (ПИ № 580015), 62222.580.16 (ПИ № 580016), 62222.580.17 (ПИ № 580017), 62222.580.18 (ПИ № 580018), 62222.580.19 (ПИ № 580019), 62222.580.20 (ПИ № 580020), 62222.580.39 (ПИ № 580039), 62222.580.40 (ПИ № 580040), 62222.580.49 (ПИ № 580049), 62222.580.51 (ПИ № 580051), 62222.580.53 (ПИ № 580053) и част от поземлен имот с идентификатор по КККР 62222.580.22 (ПИ № 580022), село Расово, Община Медковец, Област Монтана и Подобект: "Ново въздушно ел. захранване ВЛ 20 kV - Основно от далекопровод ВЛ 20 kV "Запад" и Резервно от далекопровод ВЛ 20 kV "Поп Андрей", с местонахождение: територията на землището на с. Расово, община Медковец и землищата на с. Якимово и с. Комошица, община Якимово, област Монтана", състояло се на 16.12.2020г., до което не бяха заявени особени мнения.

Председател: 
инж. Радослава Пашева

Членове:

1.1. 
Дарина Колева


2. 
Светла Христова

3. 
гл.инсп.Ивайло Цветанов

1.2. 
Иван Цаков

1.3. 
Цветан Кабатлиев


4. 
Светла Господинова

5. 
Емилия Попова

6. 
Николай Николов


7. 
Марияна Георгиева

8. 
Георги Иванов

9. 
Венцислав Куткудейски

10. 
Константин Владов

11. 
Мая Пенчева

12. 
Мая Пенчева

13. 
Мая Пенчева

14. 
Мирослав Кирилов